






↓		Hautes Alpes - Izoard			
Alpe du Gd Serre - Gap - Izoard - Lautaret				335 km	
10h30	GRENOBLE Départ devant Ducati Grenoble			0	16 10h30
10h46	VIZILLE	N91	↖	16	8
10h52	SÉCHILLENNE	D114	→	24	13
11h05	ALPE DU GD SERRE	D114	↑	37	13,5
11h18	LA VALETTE Direction Oris en Rattier	D114a	←	51	10
11h28	SIEVOZ Direction Valbonnais	D114a	↖	61	3
11h31	INTERSECTION D212 Direction N85	D212	→	64	5
11h36	INTERSECTION N85 En passant par Corps (café ?)	 N85	←	69	41 (68,5) 12h06
12h47	INTERSECTION D14 On évite Gap par le col de Manse	D14	←	110	15
12h59	LA BATIE NEUVE Direction Serre Ponçon	N94	↑	125	19
13h15	SAVINES LE LAC On mange au bord du lac ? (et on refait le plein)	 N94	↑	144	28 (75) 14h15
14h39	GUILLESTRE Direction le col d'Izoard	D902	↗	172	16

↓	Hautes Alpes - Izoard			
Alpe du Gd Serre - Gap - Izoard - Lautaret		335 km		
14h52	INTERSECTION D947 Direction Arvieux	D902	↖	188 ¹⁴
15h06	COL D'IZOARD Pause paysage	 D902		202 ^{21 (58)} 15h26
15h47	BRIANÇON	N91	↗	223 ²⁵
16h08	COL DU LAUTARET On boit un coup ?	 N91	↑	248 ^{39 (46)} 16h48
17h21	BOURG D'OISANS On fait le plein	 N91	↑	287 ^{32 (39)}
17h58	VIZILLE	N91	↑	319 ¹⁶
18h11	GRENOBLE C'est fini			335